

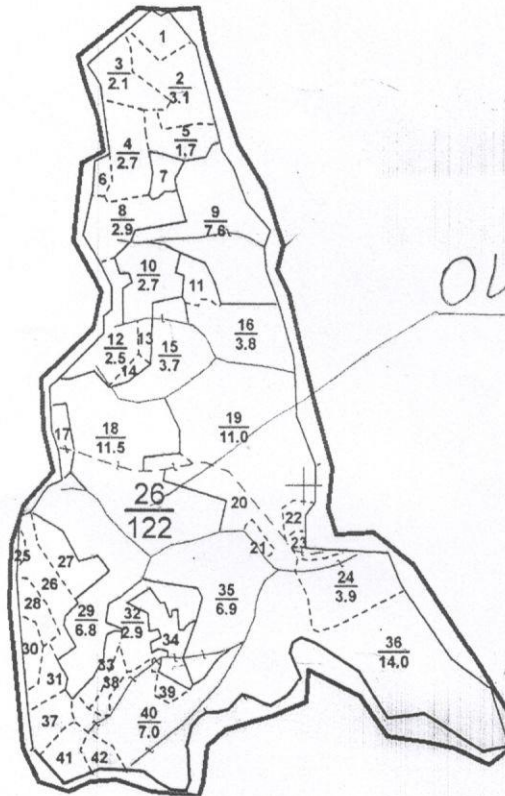


“ЗАТВЕРДЖУЮ”

Директор Філії “Славське лісове господарство” ДП “Ліси України”
Сергій КОКОЦЬ

11 липня 2023 року

Ландшафтний заказник “Тернівці” площа 122,0 га

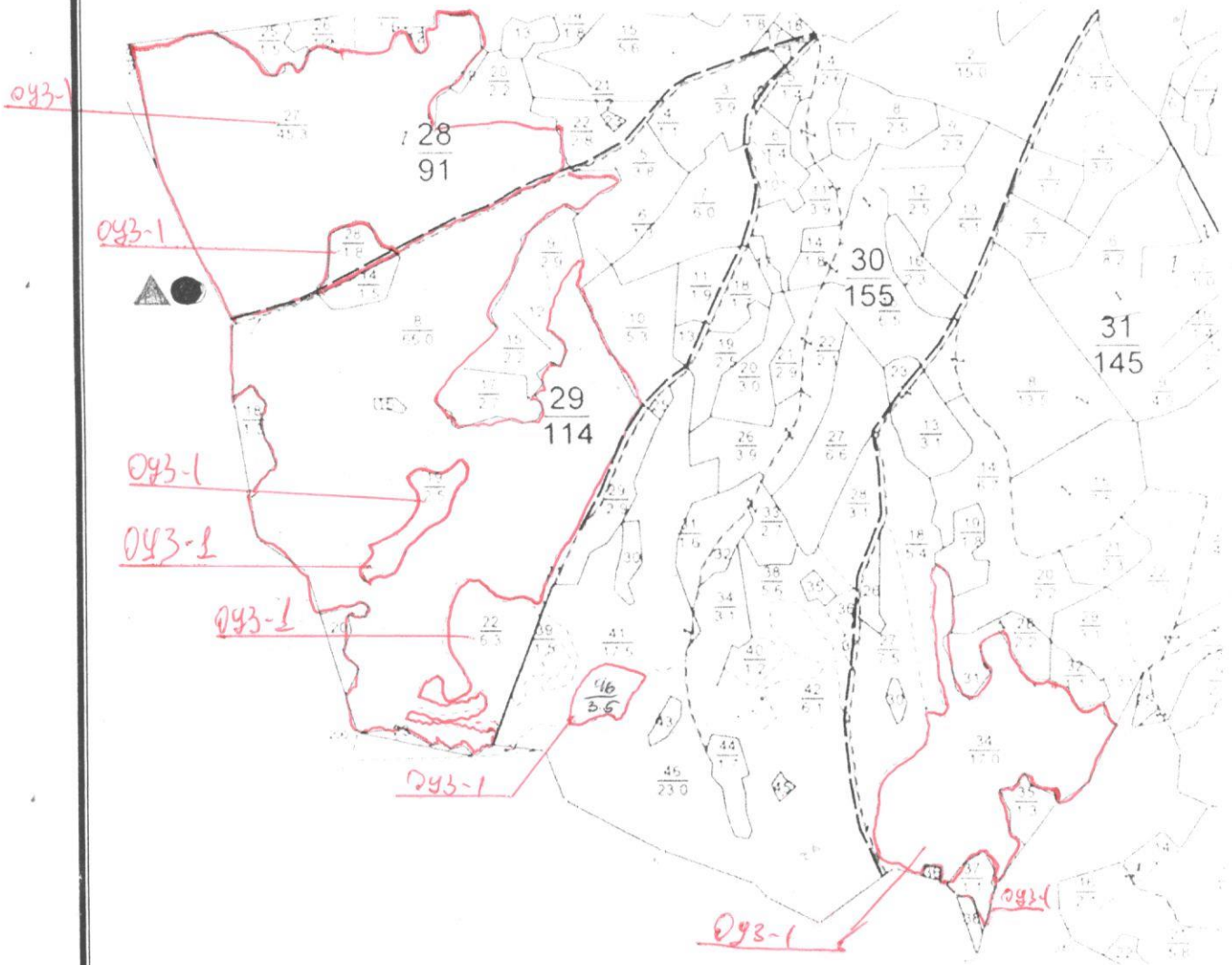


“ЗАТВЕРДЖУЮ”



Директор Філії «Славське лісове господарство» ДП «Ліси України»
Сергій КОКОЦЬ
11 люня 2023 року

Ландшафтний заказник загальнодержавного значення «Бердо»
лісництво Опорецьке квартал 28 виділ 27; 28; квартал 29 виділ 8; 19; 22;
квартал 30 виділ 46; квартал 31 виділ 34; 37 площа 163,0 га



Умовні позначення:

- межі ПЗФ
- ▲ - інформаційний щит
- - охоронний знак

Виконав: лісничий _____

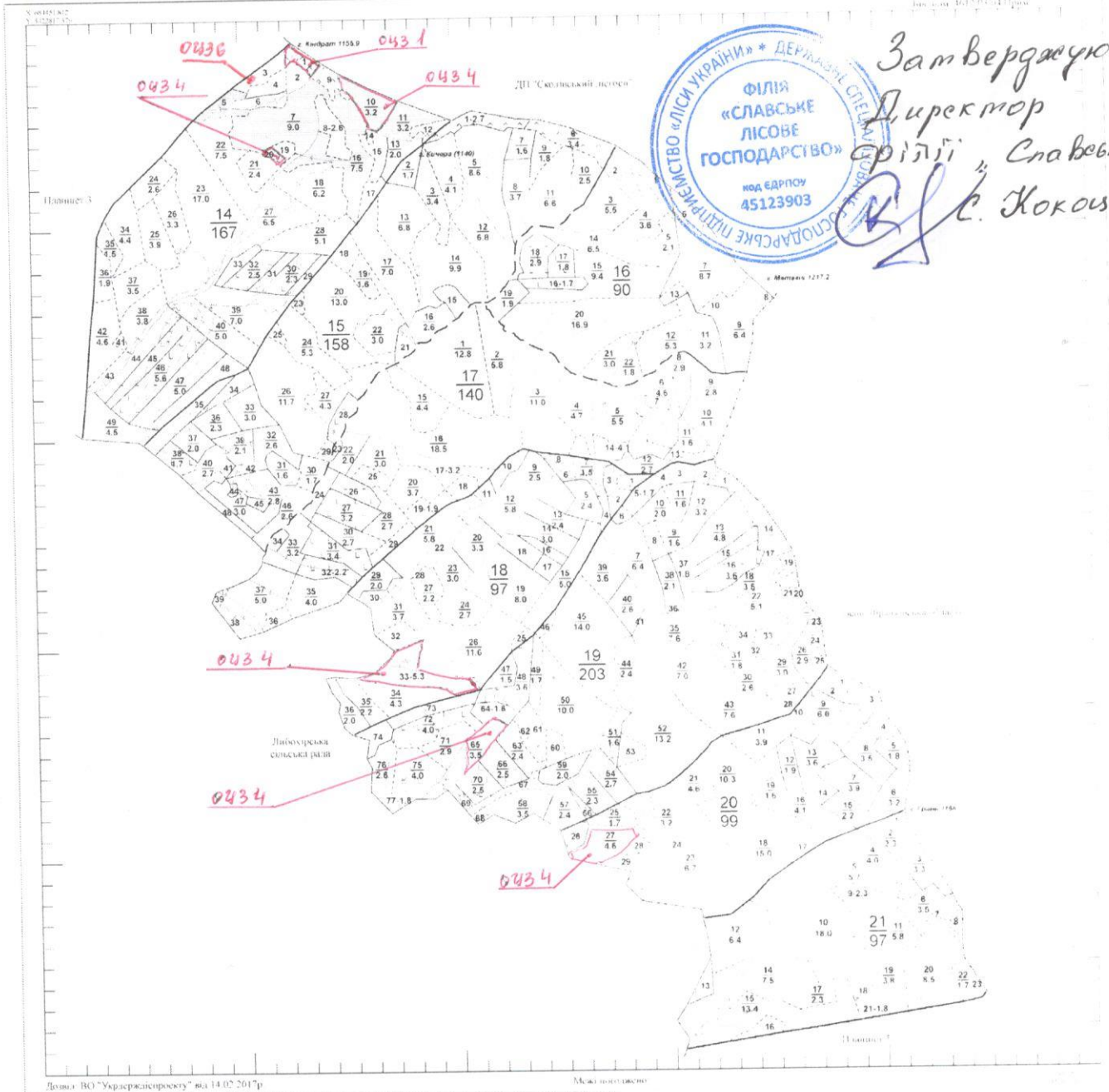
Павлов О.В.

КАРТА СХЕМА ОЦЗ ПО ТУХЛЯНСЬКОМУ ЛІСНИЦТВІ

Львівська область
Сколівський район

Лісовий порядок на 2016 р.

Тухлянське лісове господарство



Докум. ВО "Українська проект" від 14.02.2017р

Масштаб 1:10000

Українське державне підприємство лісового господарства виробничо-обслуговування Львівська державна лісовознавча експертна

Масштаб 1:10000

в одному сантиметрі 100 метрів
Загальна площа 1051 га
Ціна за складений лісовий порядок лісового господарства 1994 1994 рр.
матеріал лісового господарства 2004 рр. з орієнтовною ціною 2007 р.

Виробничий картон
Технічний
Бюджетний
Технічний

Формат А4
Масштаб 1:10000

КАРТА СХЕМА ОЦЗ ПО ТУХЛЯНСЬКОМУ ЛІСНИЦТВІ

ЛІСОВІ ПРЯКТАВАННЯ 2016 р.

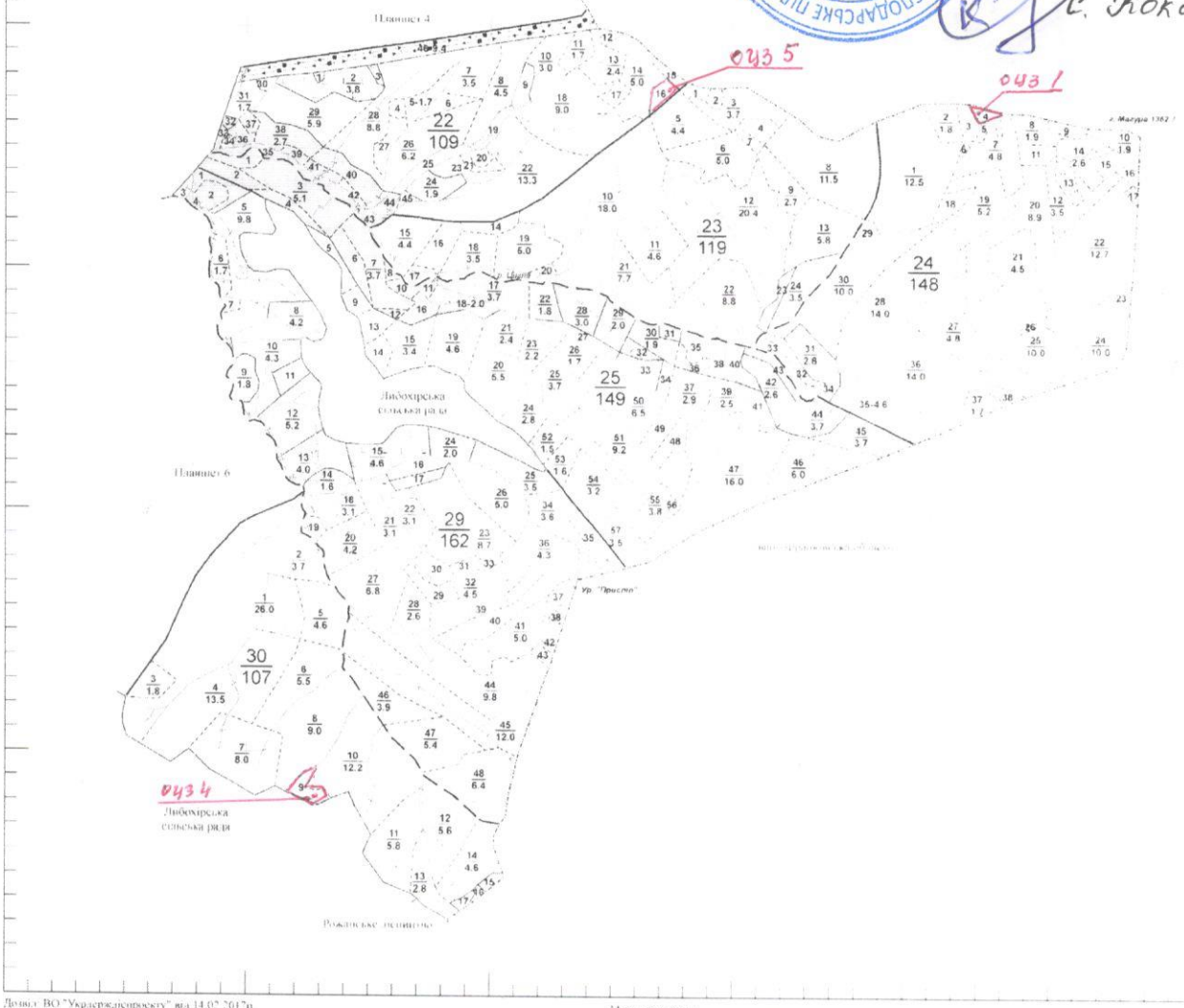
ТУХЛІВ БСГ лісництво

Датум: 14.07.2016

Лист карт: 1:10000



Затверджую:
Директор
Філії «Славське ЛГ»
К. С. Якоць



Датум: ВО "Українгеооресту" від 14.07.2016 р.

Масштаб: 1:10000

Українське державне підприємство лісове господарство
Львівська територіальна лісовпорядна спеціалізація

Масштаб 1:10000
в одному сантиметрі 100 метрів
Знак площини: 1984 г.
Цілісний складений на основі
середньорічних даних 1993-1994 рр.
матеріалів лісовпорядкування 2004 р. та орієнтований 2016 р.

Лісництво: Тухлів БСГ
Лісний квартал: 100
Лісний діляк: 100

КАРТА СХЕМА ОЦЗ ПО ГОЛОВЕЦЬКОМУ ЛІСНИЦТВІ

Листопад 2017 року



Затверджую
Директор
Філії «Славське ЛГ»
В. Кокоць



Довів: ВО "Українське лісове господарство" від 14.02.2017р

Українське лісове господарство
лісове господарство виробничо-оздоровчого
Львівська державна лісовознавча система

Масштаб 1:10000

в одному сантиметрі 100 метрів
Висота точки 550 м н.п.
Підприємство лісове господарство
код ЄДРПОУ від 1998/1999 рр
матеріалів: лісовознавчих 2007 р. та лісовознавчих 2007 р.

Видаток (артикул)
Листопад 2017 року

Листопад 2017 року

КАРТА СХЕМА ОЦЗ ПО ГОЛОВЕЦЬКОМУ ЛІСНИЦТВІ

Львівська область
СКОЛІНСЬКИЙ РАЙОН

ЛІСОВИЙ ОРДКУВАНИЙ 2007 р.

Листопад 2017 р.



Затверджую
Директор
Філія «Славський Л»
С. Коноць



Датум: ВО "Українське лісове господарство" від 14.07.2017 р.

Межа господарства

Українське державне лісове господарство
Львівська державна лісовпорядна експертна

Масштаб 1:10000

в одному сантиметрі 100 метрів
Загальна площа 13 га
Цілісний складений ординативний лісовпорядковий план 1998-1999 рр.
матеріали лісовпорядкування 2007 р. та аерофотознімки 2007 р.

Листопад 2017 р.
Листопад 2017 р.
Листопад 2017 р.

КАРТА СХЕМА ОЦЗ ПО ГОЛОВЕЦЬКОМУ ЛІСНИЦТВІ

Львівська область
СКОЛІВСЬКИЙ РАЙОН

ЛІСОВИЙ ОЦІНЮВАННЯ 2016 р.

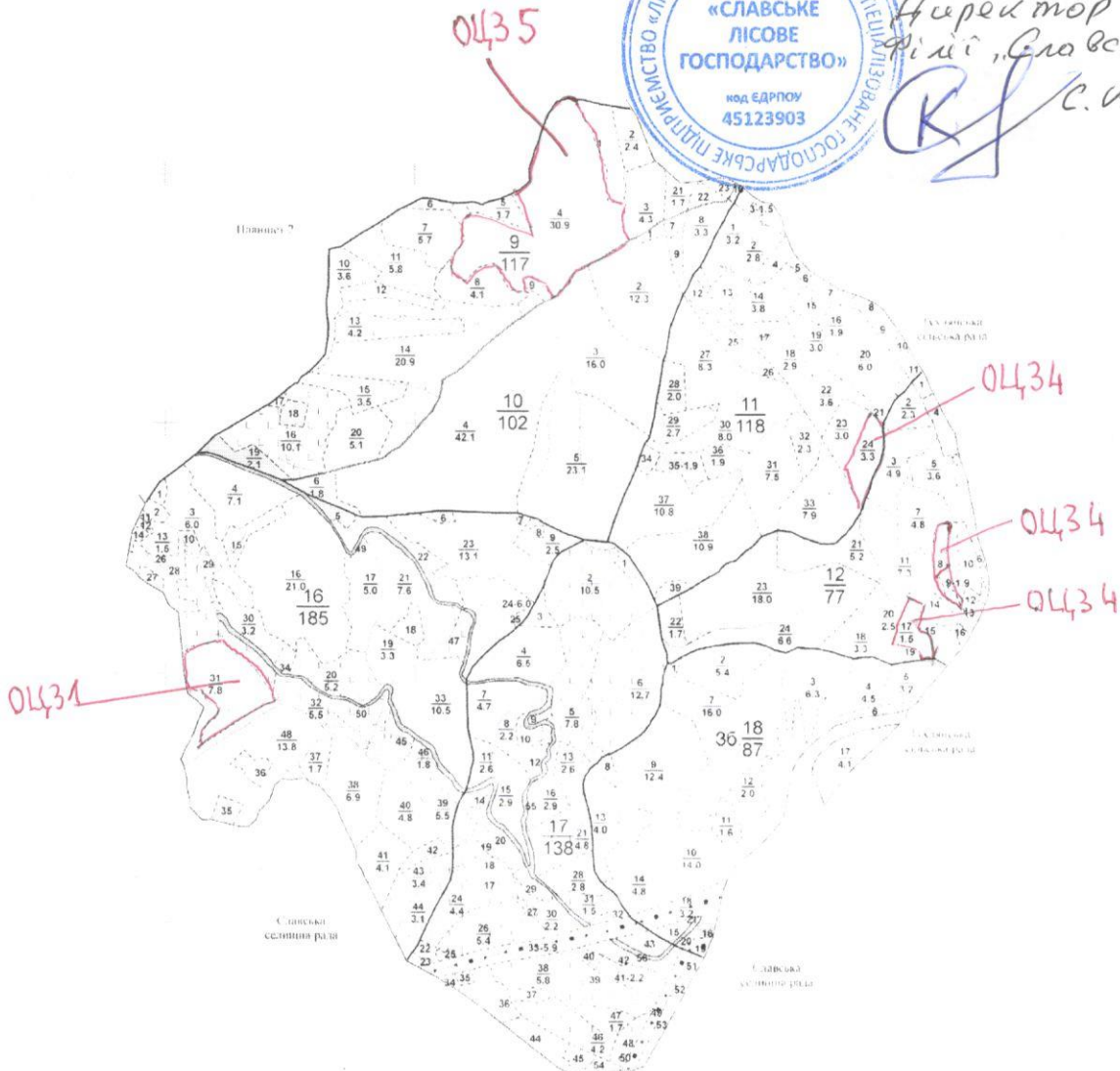
ЕКОЛОГІЧНИЙ

№ 4072728
У 2016.09.09

Лісництво Головецьке



"Затверджую"
Директор
Філії "Славське ЛГ"
[Signature] С. Кокоць



Довжина: В0 "Українське лісове" від 14.02.2017р.

Масштаб: 1:10000

Українське лісове підприємство
лісово-промислове господарство
Львівська державна лісовознавча академія

Масштаб 1:10000

Відомо: заг. площа 190 га
Загальна площа 874 га
Планшет складений на основі
земельно-лісових даних 1998-1999 рр.
матеріалів лісової оцінки 2007 р. та аерофотокарт 2007 р.

Лісництво
Головецьке

Лісництво

КАРТА СХЕМА ОЦЗ ПО КЛИМЕЦЬКОМУ ЛІСНИЦТВІ

Львівська область
Сколівський район

ЛІСОВИЙ ОРГАНІЗАЦІЯ 2015 р.

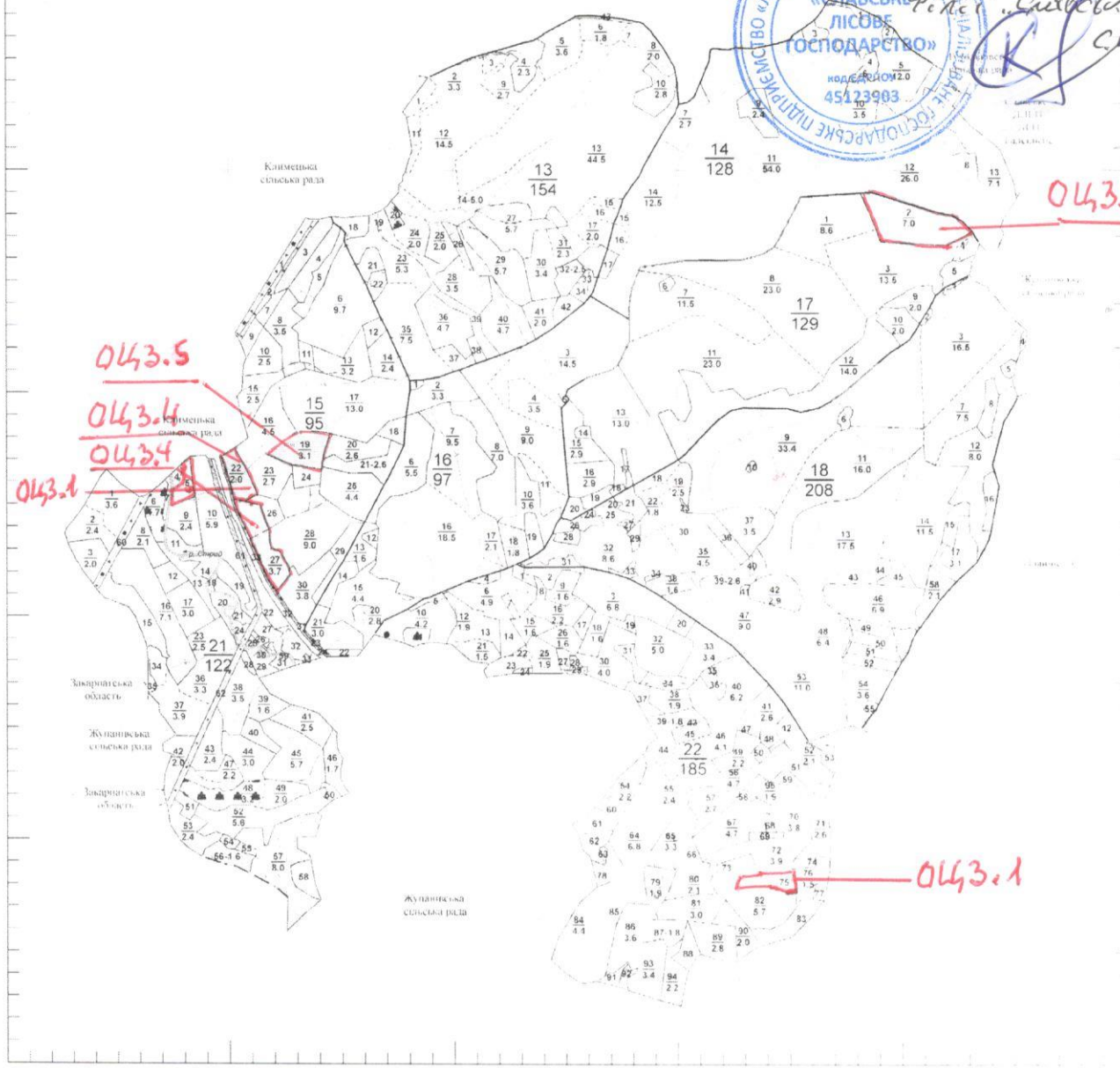
КЛИМЕЦЬКИЙ ЛІСНИЦТВО

№ документа
У 43/103/106

Планшет 2



Затверджено
Директор
Гітис Сиваченко 18
С.К. 04/04/16



Держ. ВО "Українлісресурс" від 14.07.2017 р.

Масштаб 1:10000

Українське державне лісовпорядне виробництво (держліс)
Львівська державна лісовпорядна служба

Масштаб 1:10000

Код документа 43/103/106

Назва документа Карта-схема ОЦЗ по Климецькому лісництву

Дата створення документа 14.07.2017 р.

Матеріал лісовпорядкування 2004 р. та оновлений станом 2017 р.

Державний архів Львівської області
Львівська державна лісовпорядна служба

КАРТА СХЕМА ОЦЗ ПО КЛИМЕЦЬКОМУ ЛІСНИЦТВІ

Львівська область
СКОЛИВСЬКИЙ РАЙОН

ЛІСОВИЙ РАЙОН № 1015

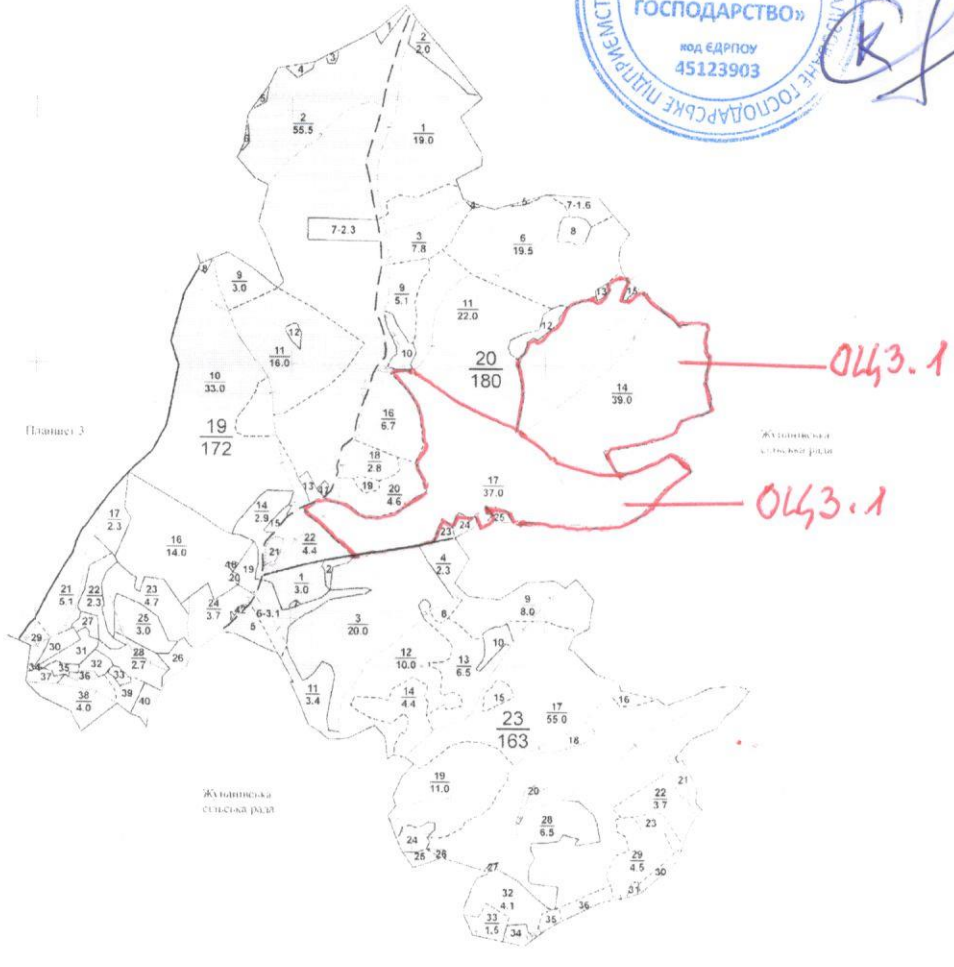
№ 1015/1015

X: 6612722
Y: 5129770

Лісовий район № 1015



Затверджую
Директор
Філії «Славське ЛГ»
О. Чолоць



Пашини 5

ДержВО "Укрдержлісгосп" від 14.02.2017р

Масштаб 1:10000

Українське державне підприємство лісовпорядне-виробниче обслуговування
Добрянська державна лісовпорядна спеціалізація

Масштаб 1:10000
в одному сантиметрі 100 метрів
Відомий площа 515 га
Пашини складеної на основі
землевпорядкування 1993-1994 рр
матеріалів лісовпорядкування 2004 р. та профпланів 2007 р.

Підготував: [blank]
Перевірив: [blank]
ДержВО: [blank]

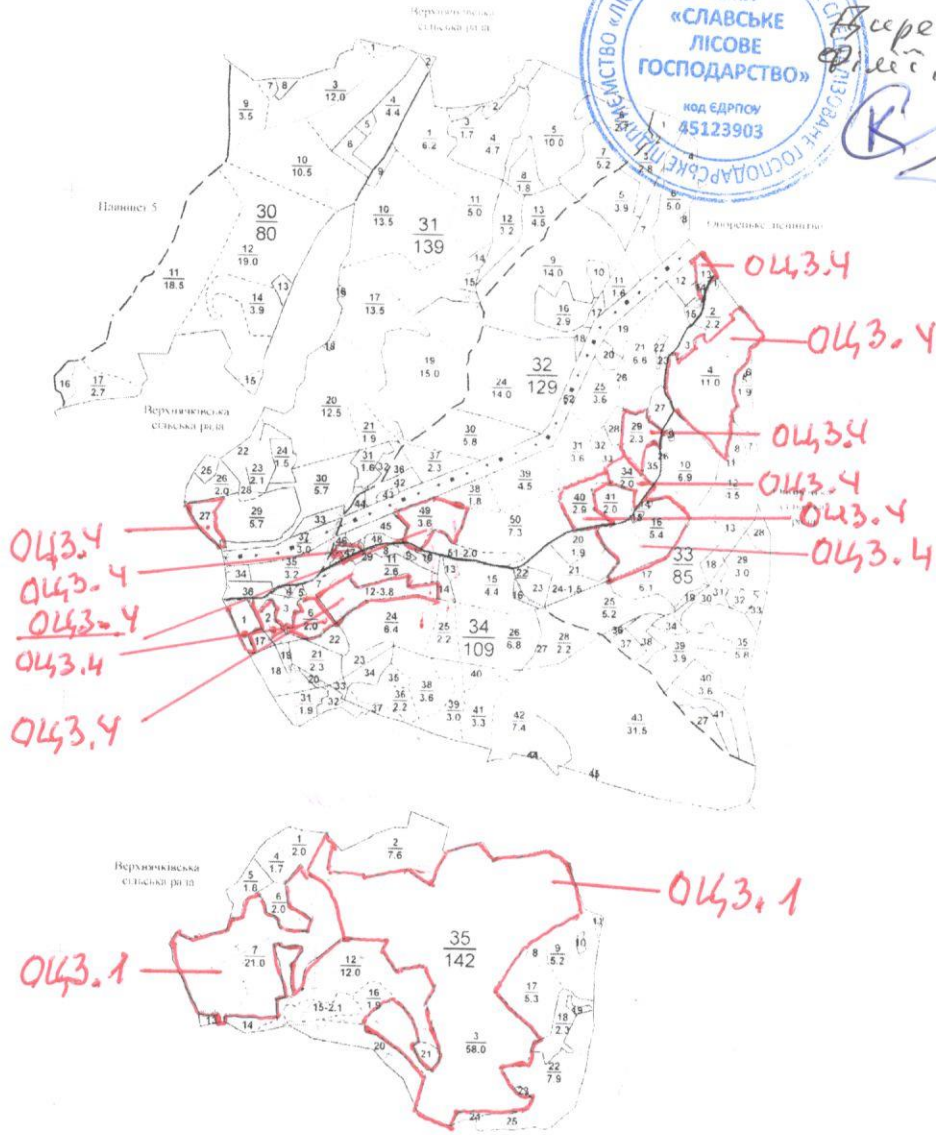
КАРТА СХЕМА ОЦЗ ПО КЛИМЕЦЬКОМУ ЛІСНИЦТВІ

ЛІСОНІВРЯДУВАННЯ 2015 р.

КАДІСТРОВА ПЛАНІМЕТРИЯ

№ ділянки 50
№ ділянки 50

№ ділянки 267/01/01/01/01



Ділянка №01 "Укрлісгосптресту" №14.05.2017р

Українське державне підприємство лісовиробничого обслуговування
Львівська державна лісовпорядна спеціалізація

Масштаб 1:10000

в одному сантиметрі 100 метрів
Загальна площа 683 га
Називний складений на основі
лісовпорядкового плану 1993-1994 рр.
матеріалів лісовпорядкування 2004 р. та аерофотознімки 2007 р.

Використано карти:
Генеральна
Інженерно-технічна
Детальна

Шкала:
Генеральна
Інженерно-технічна
Детальна

КАРТА СХЕМА ОЦЗ ПО РОЖАНСЬКОМУ ЛІСНИЦТВІ

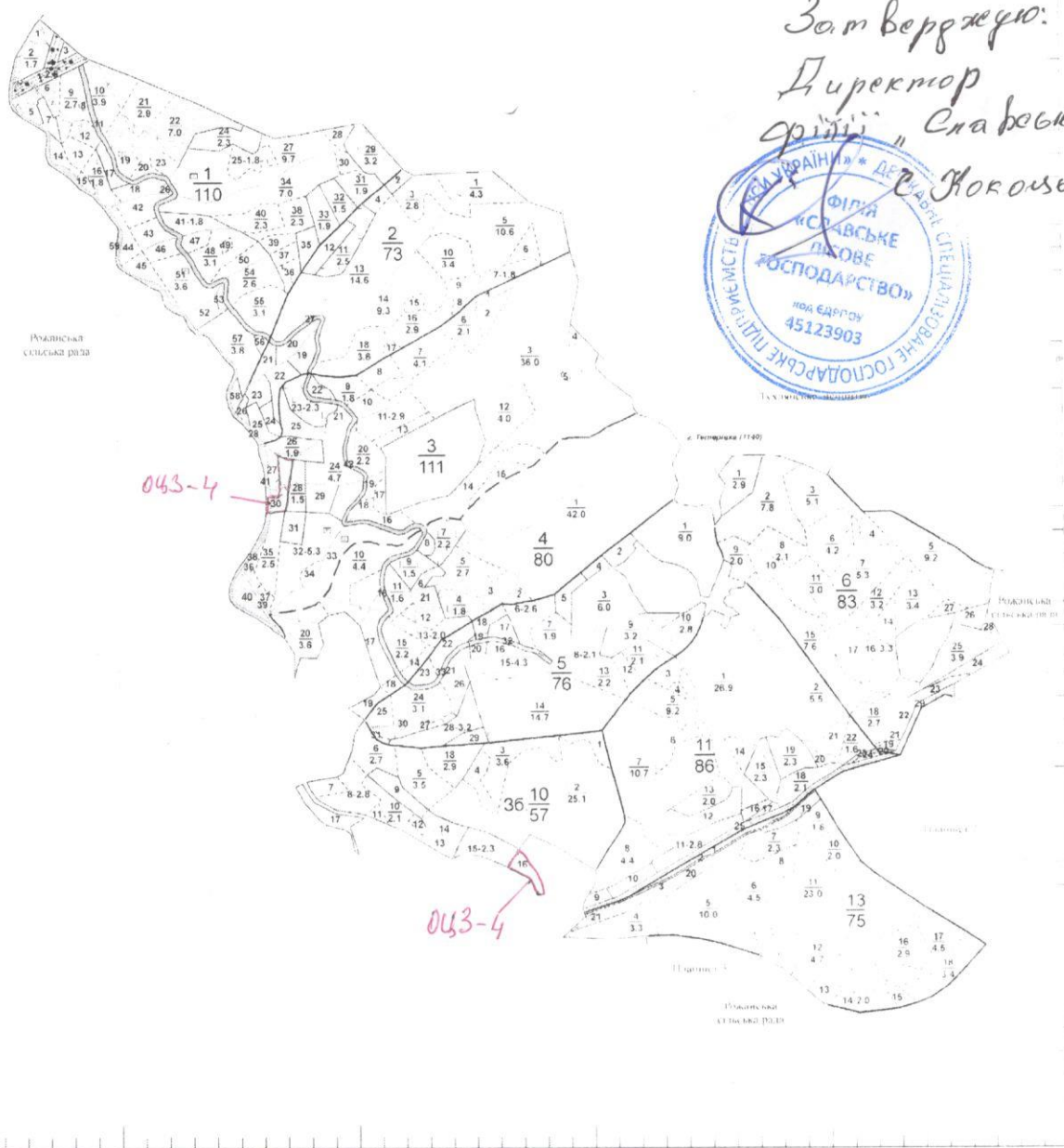
Львівська область
Скопівський район

Листопада 2016 р.

№ 110/16

Характерні
№ 110/16

№ 110/16



Затверджую:
Директор
Фріді Славоске Д^н
Жукось

Офіс
Славоске
Львівське
Господарство
№ 45123903

Датум: 10.11.2016

Масштаб: 1:10000

Українське державне підприємство
Львівська державна лісогосподарська адміністрація

Масштаб 1:10000
в одному сантиметрі 100 метрів
Знак площі в гектарах - 51 га
Цілісний скляний об'єкт
вм. лісогосподарства 1993-1994 рр.

затвердження лісогосподарства 2004 п. лісогосподарства 2007 р.

Львівська область
Скопівський район

КАРТА СХЕМА ОЦЗ ПО РОЖАНСЬКОМУ ЛІСНИЦТВІ

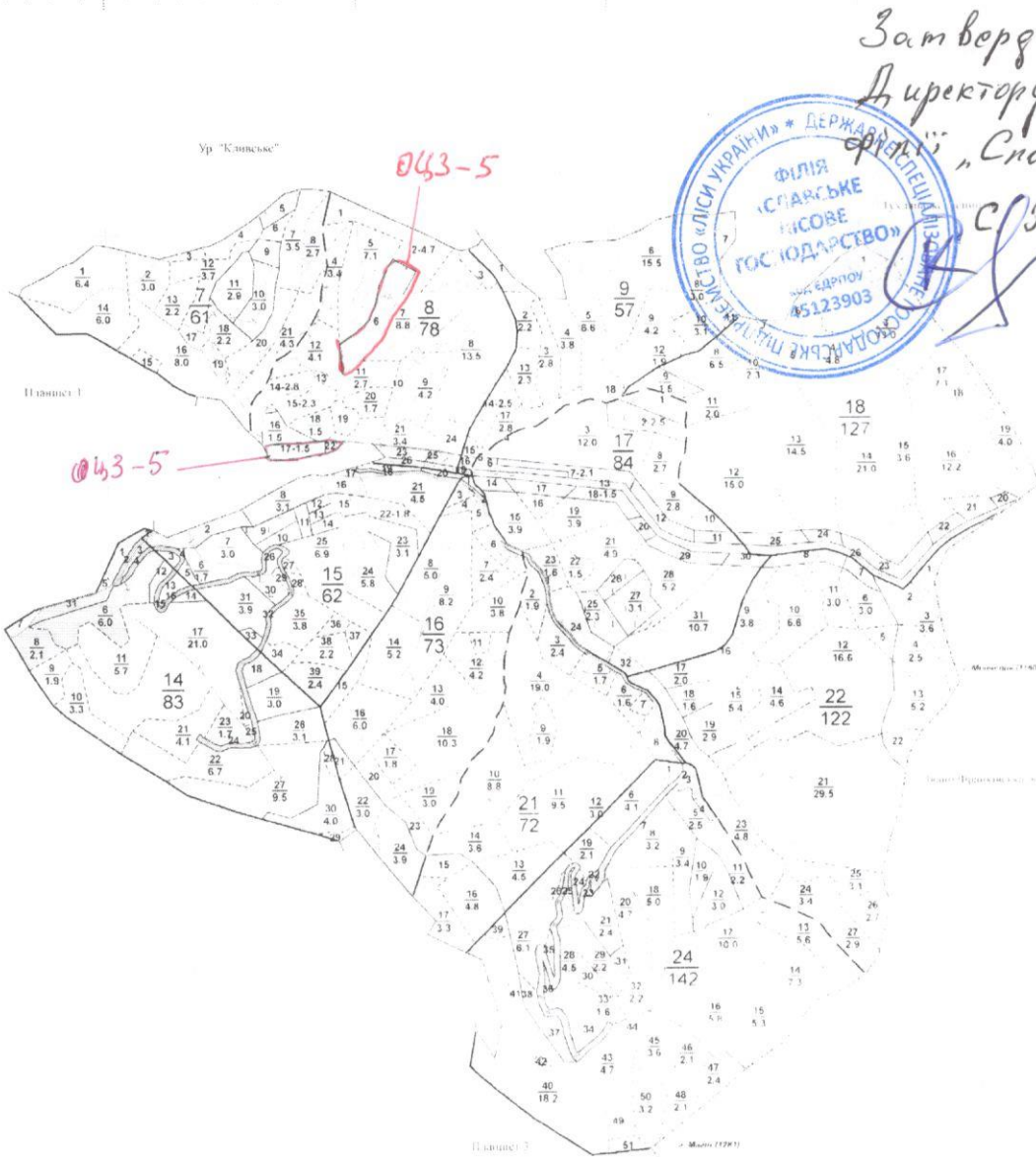
ЛЬВІВСЬКА ОБЛАСТЬ
СКОЛІВСЬКИЙ РАЙОН

ЛІСНИЦЬВО «ЛІСИ УКРАЇНИ» ДЕРЖАВНЕ ПІДПРИЄМСТВО

ЛІСНИЦЬВО «ЛІСИ УКРАЇНИ» ДЕРЖАВНЕ ПІДПРИЄМСТВО

Лист № 301/02/11

№ 43-5



*Затверджую
Директору
Філії "Славське Л" "Лісництво"*
С. Я. Коцюк



Довід. ВО "Укрлісгоспосту" від 14.02.2011р

Масштаб 1:10000

Українське державне підприємство лісово-промислового комплексу Львівська державна лісовпорядна спеціалізація

Масштаб 1:10000
В одному сантиметрі 100 метрів
Лісництво "Славське Л"
Лісництво "Славське Л"
Лісництво "Славське Л"
Лісництво "Славське Л"

Лісництво "Славське Л"
Лісництво "Славське Л"
Лісництво "Славське Л"
Лісництво "Славське Л"

Лісництво "Славське Л" (Лісництво "Славське Л")

КАРТА СХЕМА ОЦЗ ПО РОЖАНСЬКОМУ ЛІСНИЦТВІ

Львівська область

СКОЛІВСЬКИЙ РАЙОН

ЛІСНИЦЬОРЕДКУВАННЯ 2016 р.

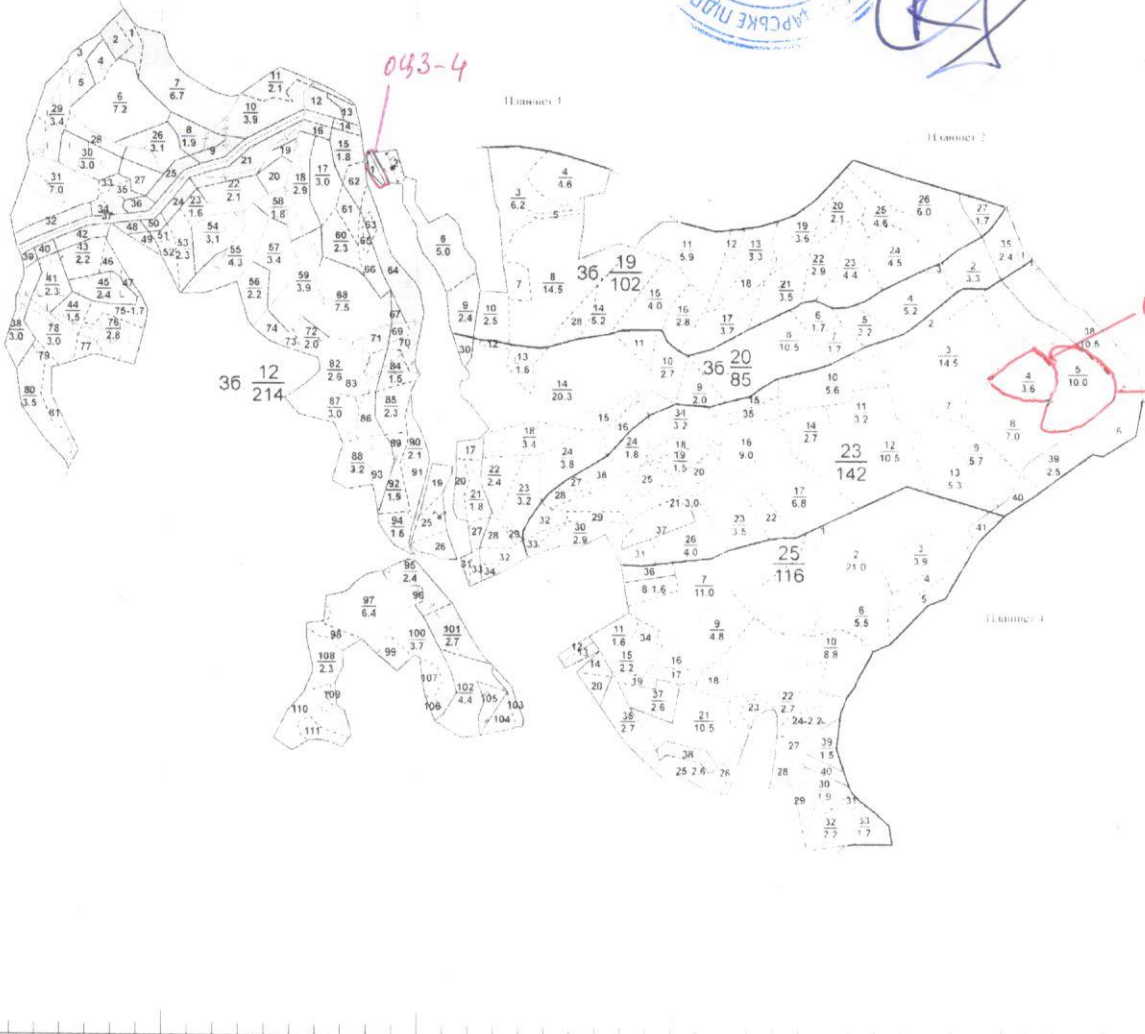
Державна служба лісового господарства

Х 487866
У 337866

Листовий план 1:10000



Застверджую:
Директор
філії «Славське ПГ»
С. Локось



Державна ВО "Українлісгосп" від 14.02.2017р.

Масштаб оригіналу

Українське державне спеціалізоване лісовпорядне виробничо-обчислювальне підприємство Львівська державна лісовпорядна спеціалізація

Масштаб 1:10000

в одному сантиметрі 100 метрів

Відомості про лісництво

Лісництво с/к за державним лісовпорядним планом лісовпорядкування 1995-1996 рр.

матеріали лісовпорядкування 2004 р. та аерофотокарти 2007 р.

Державна служба лісового господарства

Листовий план

Масштаб 1:10000

КАРТА СХЕМА ОЦЗ ПО РОЖАНСЬКОМУ ЛІСНИЦТВІ

Львівська область
СКОЛІВСЬКИЙ РАЙОН

ЛІСНИЦЬВОРОЖАННЯ 2016 р.

РІШЕННЯ № 17/17

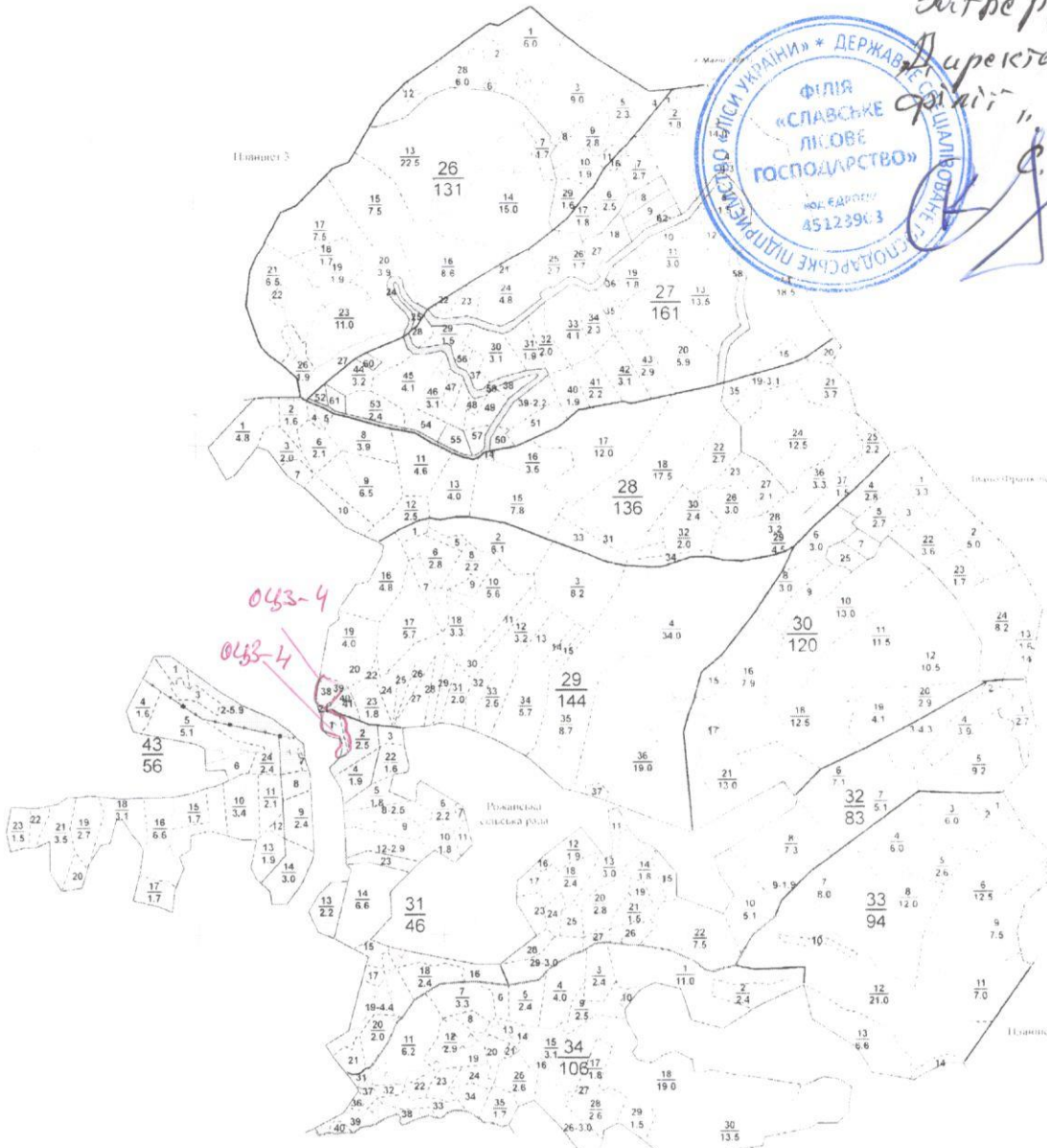
№ 043-4/043-4

Лінійні 2

Лінійні 3

Лінійні 4

Лінійні 5



Затверджую!
Директор
Філії "Славське ЛП"
С. Якоць

Держ. ВО "Україндролесгосп" від 14.02.2017р

Можливо подальше

Українське державне підприємство лісового господарства Львівська державна лісовпорядна організація

Масштаб 1:10000
в одному сантиметрі 100 метрів
Загальна площа 1977 га

Цей план складений на основі матеріалів лісовпорядкування 1995-1994 рр. матеріалів лісовпорядкування 2004 р. та ортофотопланів 2007 р.

Належні варті
Державні
Лісові
Господарства

Підп. Р.
Можливо Р.С.


КАРТА СХЕМА ОЦЗ ПО РОЖАНСЬКОМУ ЛІСНИЦТВІ

Львівська область

СКОЛІНСЬКИЙ РАЙОН

ЛІСОВОБРОДКУВАННЯ 2016 р.

РОЖАНСЬКЕ ЛІСНИЦТВО



Дані за ВО "Укрлісгоспосту" від 14.02.2017р.

Масштаб 1:10000

Українське державне підприємство лісовпорядне виробниче управління Львівська державна лісовпорядна експедиція

Масштаб 1:10000

В одному сантиметрі 100 метрів

Загальна площа 607 га

Цілий рік складений на основі

лісової інвентури 1995-1999 рр.

матеріалів лісової інвентури 2004 р. та звітних даних 2007 р.

Лісовий інженер
Григорук
Лисенко
Іван

Місця:
Місця: 30.0

КАРТА СХЕМА ОЦЗ ПО ОПОРЕЦЬКОМУ ЛІСНИЦТВІ

Львівська область
СКОЛІВСЬКИЙ РАЙОН

ЛІСНИЙ ОРЯДКУВАННЯ 2016 р.

ОПОРЕЦЬКЕ ЛІСНИЦТВО

Х. 47890.136
У. 431792.800

Лист карт 4612.06.02.Прим



Затверджую
Директор
Славський ЛД
С. Кокотць

ФІЛІЯ
«СЛАВСЬКЕ
ЛІСОВЕ
ГОСПОДАРСТВО»

КОД ЄДРПОУ
45123903

36 $\frac{4}{138}$
Славська
селищна рада

Листок "ВО" Укрдержлісресурсу" №14.97.2017 р.

Масштаб 1:10000

Українське державне підприємство лісоворяджіння виробничо-адміністративна Львівська державна лісовпорядна спеціальна

Масштаб 1:10000
в одному сантиметрі 100 метрів
Знак масштабу 1:10000
Панель складений з карток
згідно з вимогами ДСТУ 1994:1994 рр.
матеріал лісовпоряджіння 2003 р. та аерофотознімок 2003 р.

Підприємство
Лісове господарство
Лісництво

КАРТА СХЕМА ОЦЗ ПО ОПОРЕЦЬКОМУ ЛІСНИЦТВІ

Львівська область

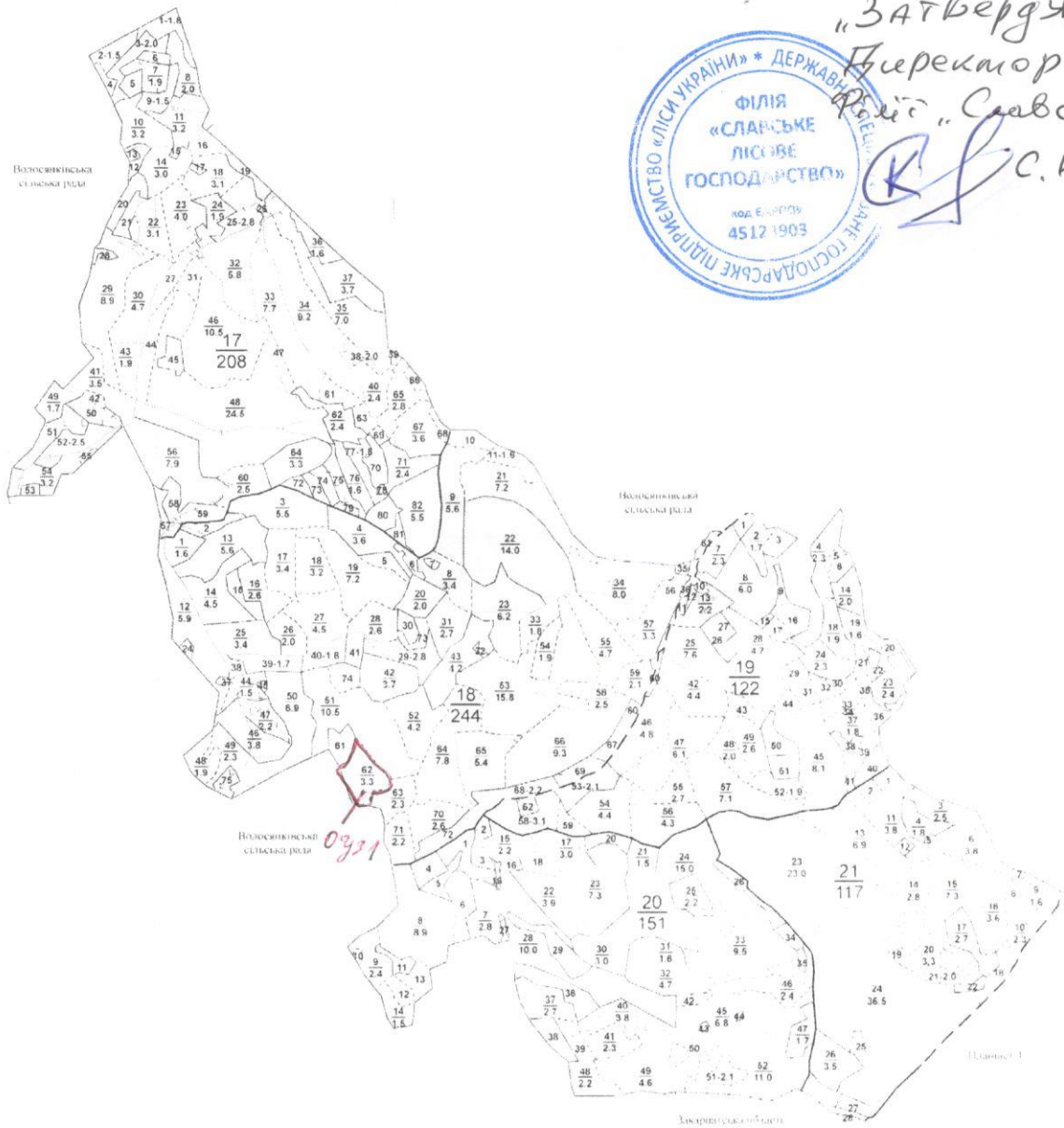
СКОЛІНСЬКИЙ РАЙОН

ЛІСНИЦЬВО ВРІДКУВАННЯ 2016 р.

ЛІСНИЦЬВО

Х. 47202 74
У. 47404 76

Лис. код 4612 (Лис. П) р/р



„Затверджую“
Директор
Лісгосп „Славський ЛД“
С. Кокочко

Догов. ВО/Укрдержлісгосп/у/к від 14.02.2017 р.

Масштаб

Українське державне лісове господарство
Львівська державна лісовпорядна служба

Масштаб 1:10000

жодному сантиметру 100 метрів

Загальна площа 80 га

Ціновий склад за дані на 01.01.2016

Склад лісових видів 1993-1994 рр.

сметна матеріальна лісовпорядна служба 1994 р. (сметна матеріальна лісовпорядна служба 1994 р.)

Лист картографічного матеріалу

Лист картографічного матеріалу

КАРТА СХЕМА ОЦЗ ПО ОПОРЕЦЬКОМУ ЛІСНИЦТВІ

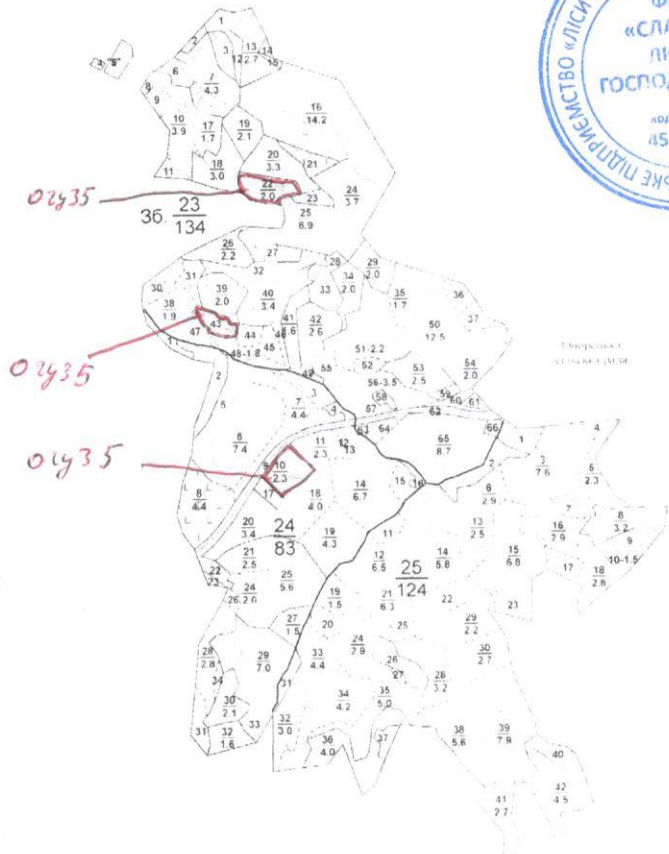
Львівська область
СКОЛИНСЬКИЙ РАЙОН

ЛІСНИЦТВО «СЛАВСЬКЕ»

ЛІСНИЦТВО «СЛАВСЬКЕ»

Листовий план 1:10000

«Затверджено»
Директор
Лісництва «Славське»
В. Кокош



ДержВО "Укрдержлісгосп" від 14.02.2017 р.

Українське державне підприємство лісовпорядне виробниче об'єднання Львівська державна лісовпорядна спеціалізація

Масштаб 1:10000

в одному сантиметрі 100 метрів
Земельна площа 111,4
Плановий складений надсередній
клас лісових насаджень 1993-1994 рр.,
сестеріальні лісовпорядкування 2003 р. і картографічні дані 2003 р.

Львівський бар'єр
Славське лісове господарство
Лісництво

Лист 100
Бар'єр 100

КАРТА СХЕМА ОЦЗ ПО ОПОРЕЦЬКОМУ ЛІСНИЦТВІ

ЛЬВІВСЬКА ОБЛАСТЬ
СКУПІВСЬКИЙ РАЙОН

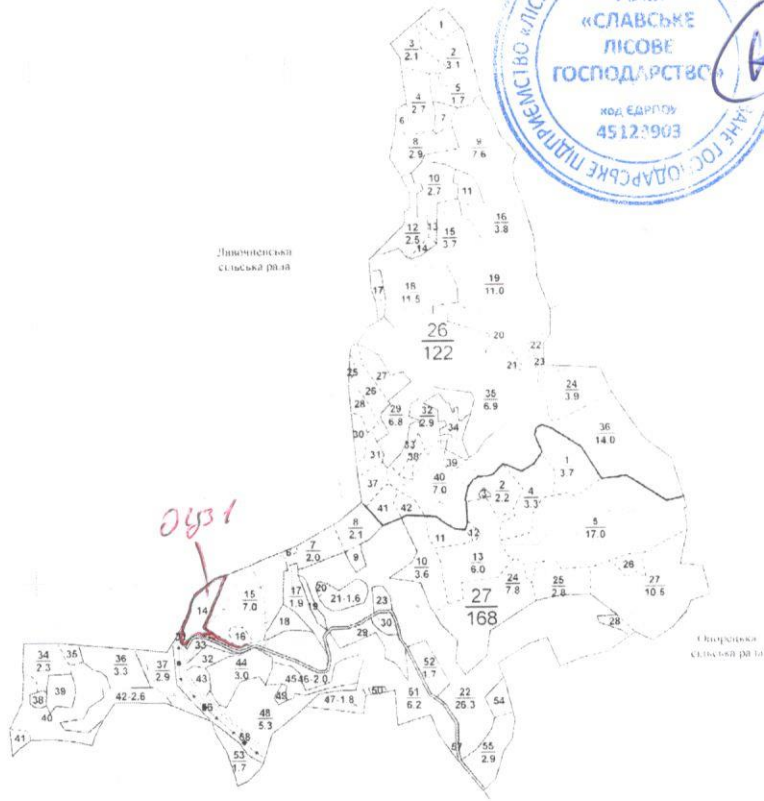
ДЕ СОНДІВІВКА ВАНДІВКА 2006 Р.

КАДАСТРОВИЙ ПЛАН

№ 100/01/001/001/001

С 45090124
У 31471820

«Затверджено»
Директор
Філії «Славський ЛГ»
С. Коцюк



Держ. ВО "Укрдреліспроєкт" від 14.02.2017 р.

Межі поземства

Українське державне підприємство лісовпорядне виробничо-обслуговування Львівська державна лісовпорядна спеціалізація

Масштаб 1:100000

в одному сантиметрі 100 метрів

Загальна площа 290 га

Цілісний склад лісових насаджень

згідно з інвентаризацією 1993-1994 рр.

оснований на матеріалах лісовпорядкування 2004 р. та інвентаризації 2001 р.

Виробничий карт.
Гос. кадастр
Лісовий
Лісовий

Лісовий

Лісовий

Лісовий

Лісовий

КАРТА СХЕМА ОЦЗ ПО ОПОРЕЦЬКОМУ ЛІСНИЦТВІ

Львівська область
Сколівський район

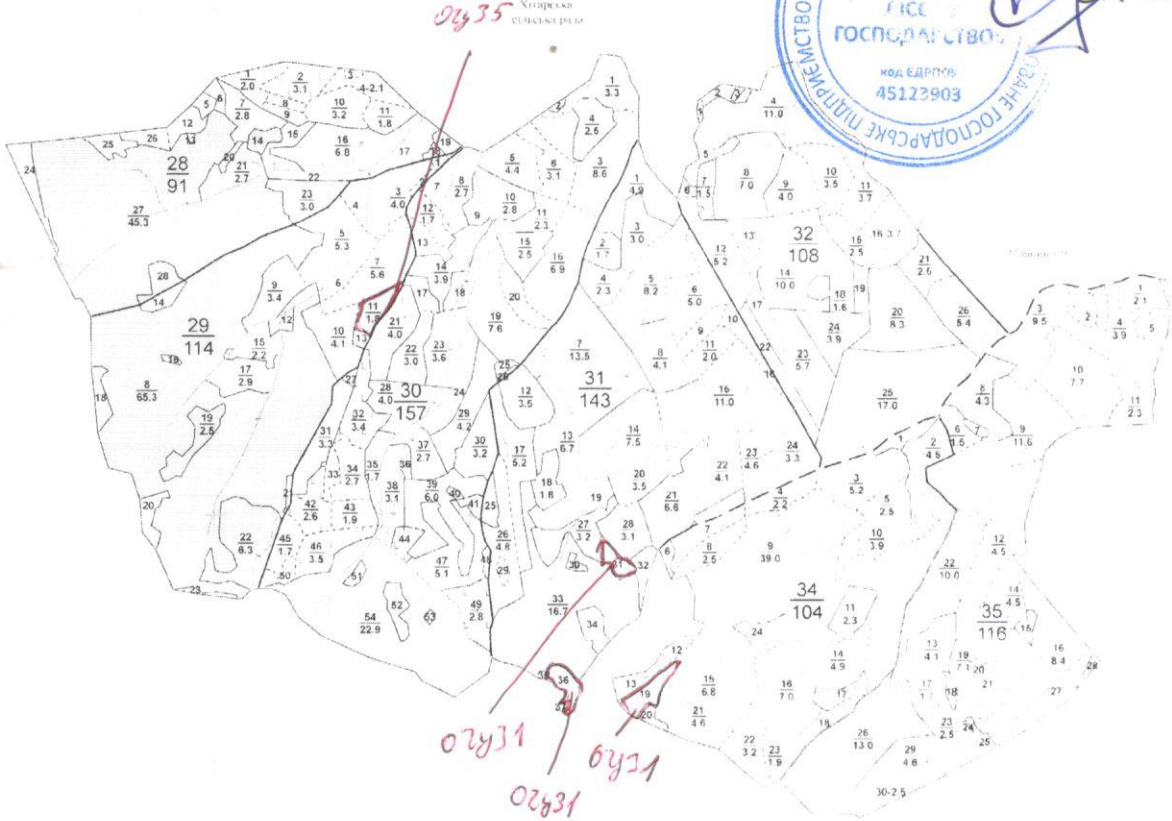
Лісництво «Славський ЛД»

Лісництво «Славський ЛД»

Схематична карта

Лісництво «Славський ЛД»

„Затверджую“
Директор
Славський ЛД
В. Кокотць



Довза: ВО "Укргазпроект" від 14.02.2017 р.

Межі поземково

Українське державне підприємство лісовпорядне виробниче обслуговування
Львівська державна лісовпорядна експертна

Масштаб 1:10000

в одному сантиметрі 100 метрів

Знак площі 833 га

Планшет складений на основі

карт елітарної висадки 1994-1994 рр.

схеми лісовпорядкування 2004 р. та картографічних 2004 р.

Лісництво «Славський ЛД»

Лісництво «Славський ЛД»

Лісництво «Славський ЛД»

Лісництво «Славський ЛД»

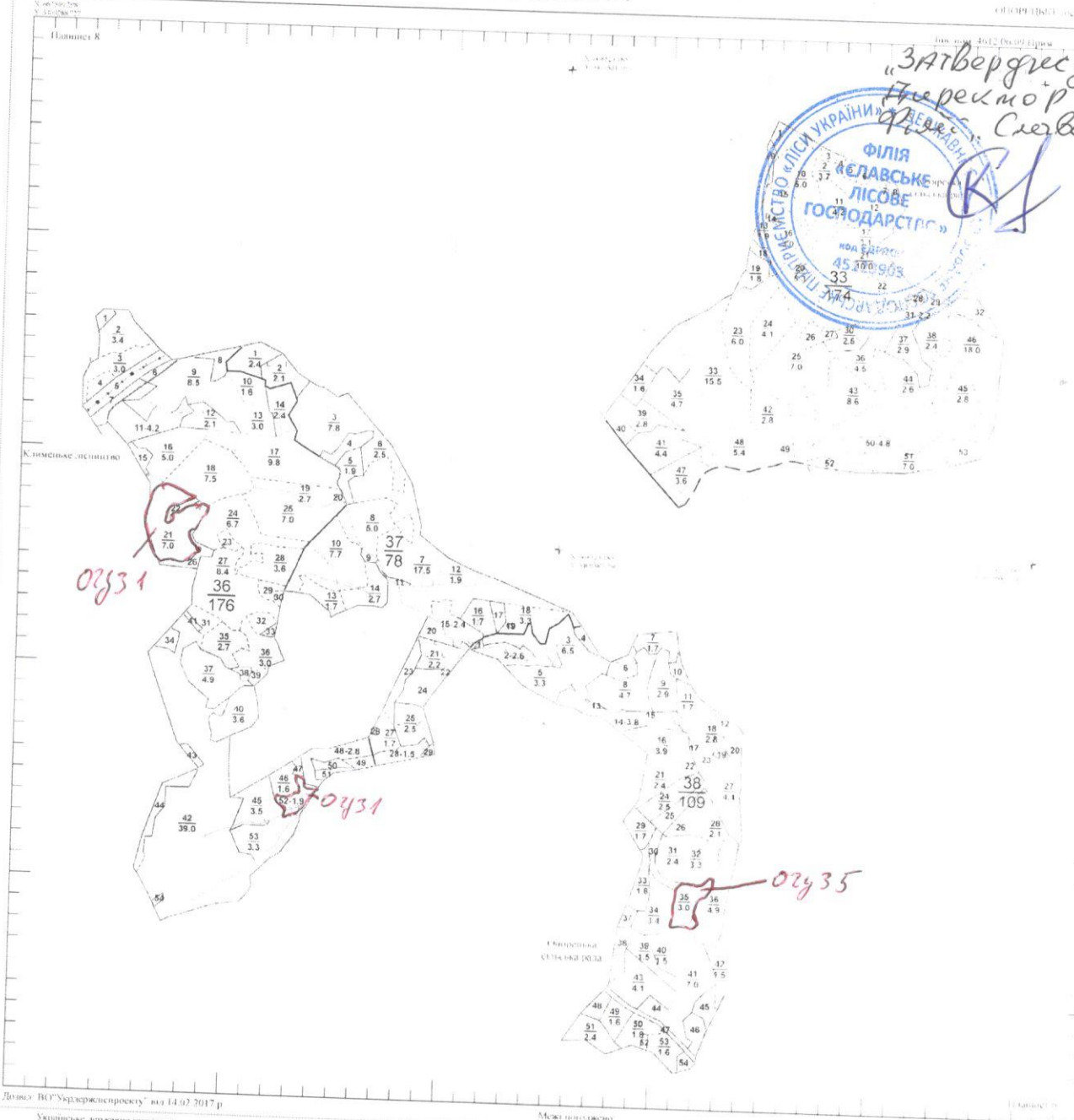
КАРТА СХЕМА ОЦЗ ПО ОПОРЕЦЬКОМУ ЛІСНИЦТВІ

Львівська область
СКОШІВСЬКИЙ РАЙОН

ЛІСОВИ ОРДУВАННЯ 2016 р.

ОПОРЕЦЬКОМУ ЛІСНИЦТВІ

Листопад 2012 06.09 2012



Державна «Укрдержлісгосптресту» від 14.02.2017 р.

Українське державне підприємство лісовпорядне виробниче об'єднання Львівська державна лісовпорядна експедиція

Масштаб 1:10000

в одному сантиметрі 100 метрів
Загальна площа: 857 га
Планшет складений на основі
матеріалів знятих у 1993-1994 рр.
основні дані лісовпорядкування 2004 р. і з орієнтацією 2006 р.

Площина карти: 857 га
Площина лісового господарства: 857 га
Площина лісовпорядкування: 857 га

Листопад 2012

КАРТА СХЕМА ОЦЗ ПО СМОЖАНСЬКОМУ ЛІСНИЦТВІ

Львівська область
СКОЛИВСЬКИЙ РАЙОН

ЛІСОВПОРЯДКУВАННЯ 2016 р.

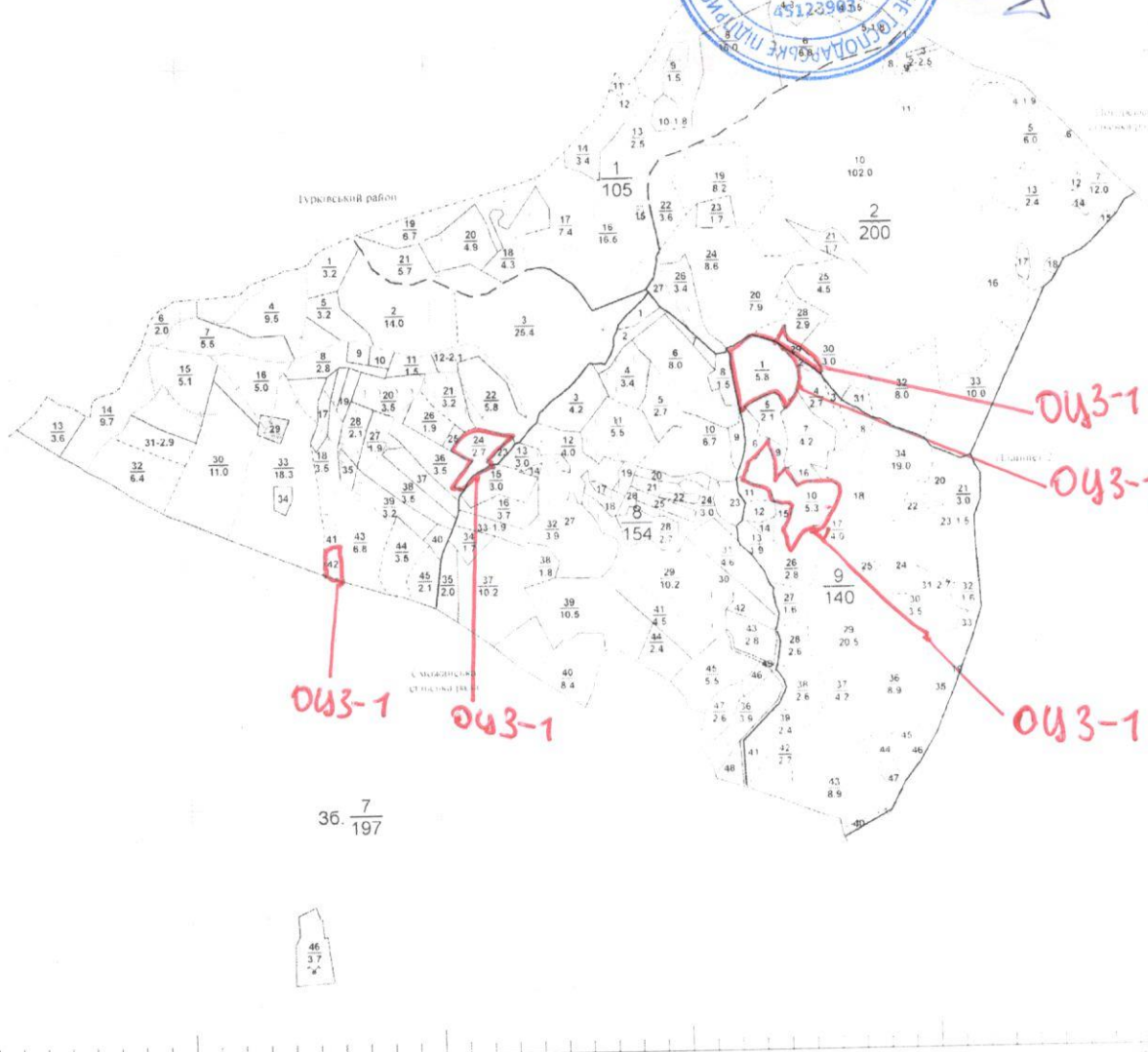
СМОЖАНСЬКЕ ЛІСНИЦТВО

Ліс. кв. 4612/01/01/01

X: 4888370
Y: 5223500



Затверджую
Директор
ліс. «Славське ЛГ»
С. Кокоць



Держ. ВО "Укрдержлісгоспост" від 14.05.2017р.

Українське державне підприємство
лісовпорядне виробниче об'єднання
Львівська державна лісовпорядна академія

Масштаб 1:10000

в одному сантиметрі 100 метрів
Загальна площа 296 га
Цілинет складений на основі
ресурсів лісовпорядкування 1991-1994 рр.

матеріалів лісовпорядкування 2004 р. із коригуваннями 2007 р.

Державне підприємство
Львівська
лісовпорядна
академія

Ліс. кв. 4612/01/01/01

КАРТА СХЕМА ОЦЗ ПО СМОЖАНСЬКОМУ ЛІСНИЦТВІ

Львівська область
Смолянський район

Листопрорядковані 2016 р.

СМОЖАНСЬКЕ ЛІСНИЦТВО

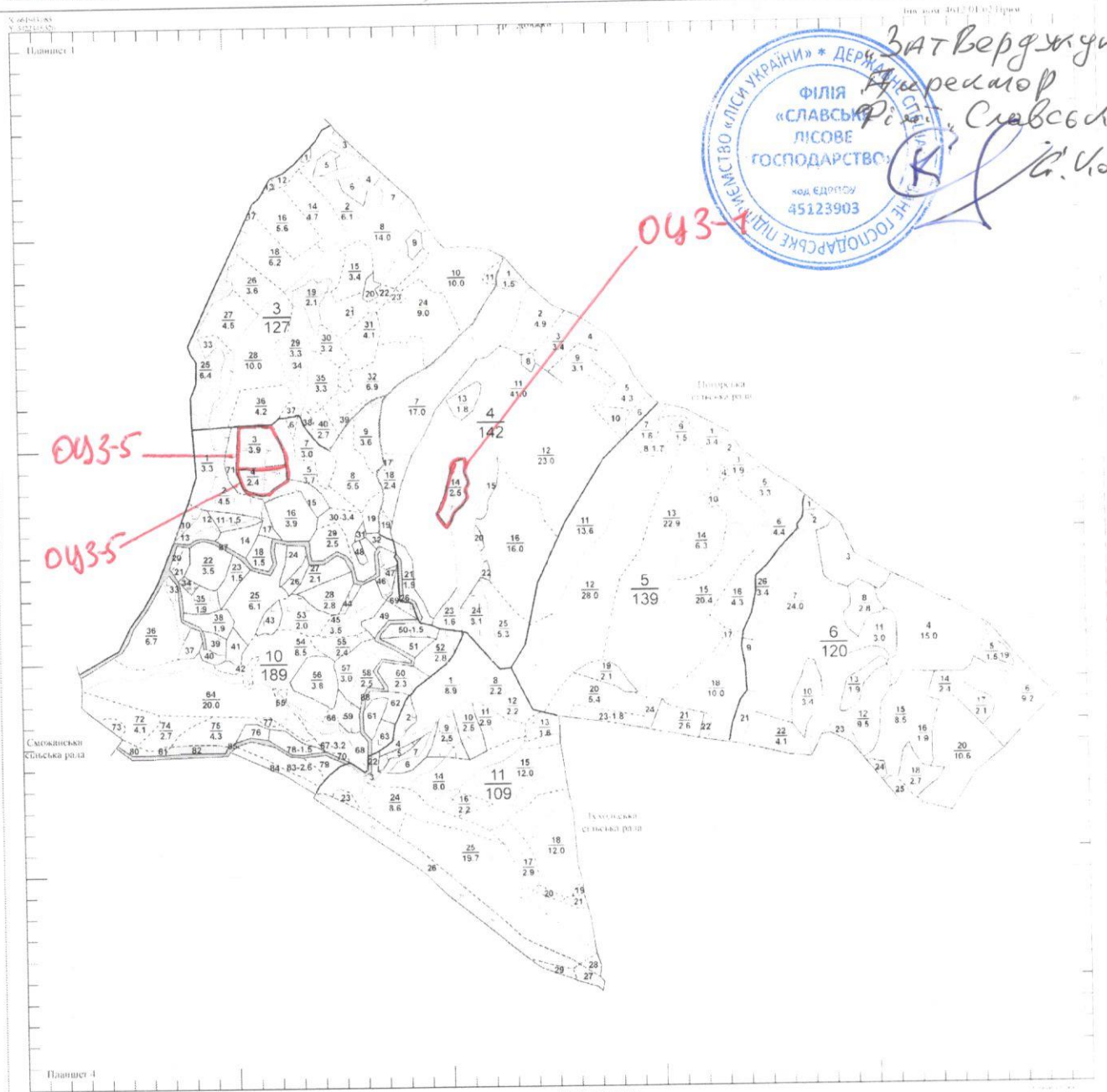
Листопрорядковані 2016 р.



Затверджую
Директор
Словське ЛГ
Г. Чокось

043-5
043-5

043-4



Листопрорядковані 2016 р.

Українське державне підприємство лісовпорядне виробниче об'єднання Львівська державна лісовпорядна спеціалізація

Масштаб 1:10000
в одному сантиметрі 100 метрів
Загальна площа 826 га
Планшет складений на основі аерофотозйомки 1991-1993 рр.

матеріал лісовпорядкування 2004 р. та аерофотозйомки 2007 р.

Німецька карта
Листопрорядковані
показки
Листопрорядковані

Листопрорядковані
Батиметр 1:10000

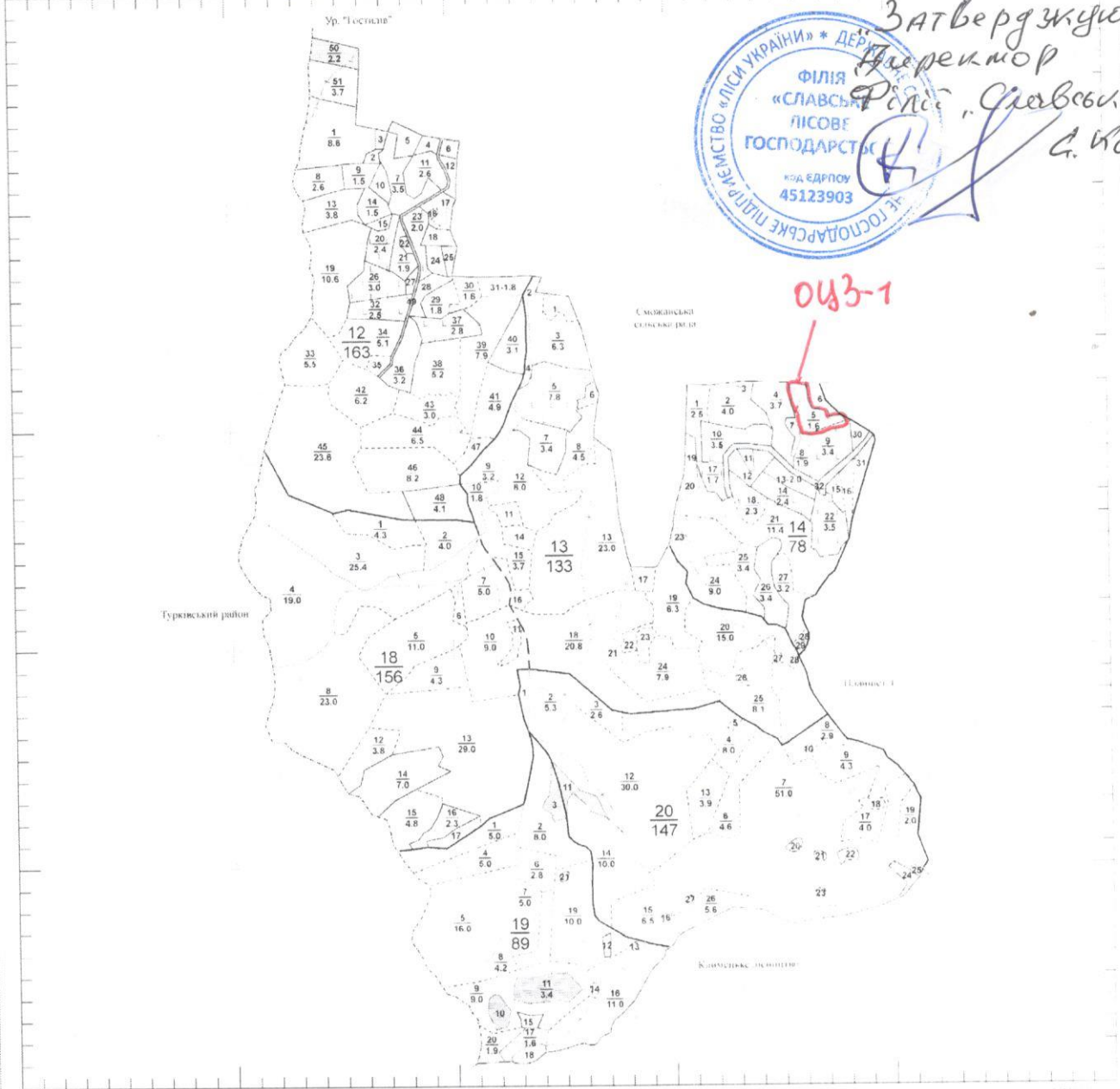
КАРТА СХЕМА ОЦЗ ПО СМОЖАНСЬКОМУ ЛІСНИЦТВІ

ЛІСОВИ ОРДКУ ВАННЯ 2016 р.

СМОЖАНСЬКЕ ЛІСНИЦТВО

Лес. план. Фр. П. 1:5 Прям.

Установлено
у 2016 році



Затверджую
Директор
Філії "Славське ЛГ"
С. Кокочів

ОЦЗ-1

Державна ВО "Укрдержлісгоспосту" від 14.02.2017р.

Масштаб 1:100000

Українське державне підприємство лісовпорядкування
Львівська державна лісопорядна спеціалізація

Масштаб 1:100000
в одному сантиметрі 100 метрів
Згідно з планом 366-13
Підлясся сільський лісовпорядкування 1993-1994 рр.
матеріалом лісовпорядкування 2001 р. з територіальної карти 2007 р.

Цифровий карт
Лес. план
Лес. план

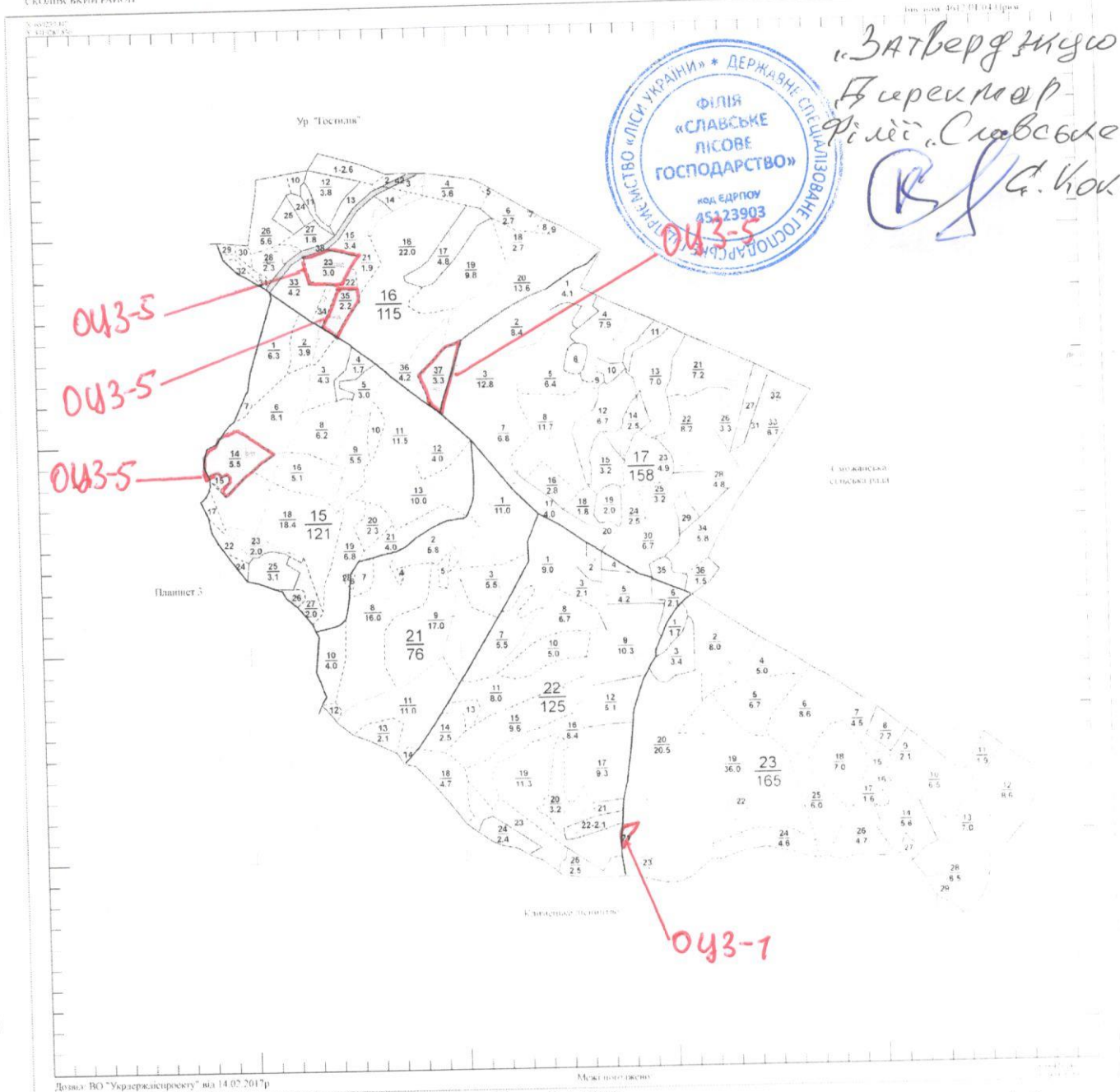
Титул
Лес. план

КАРТА СХЕМА ОЦЗ ПО СМОЖАНСЬКОМУ ЛІСНИЦТВІ

Львівська область
СКОЛИНСЬКИЙ РАЙОН

Листопад 2016 року

Листопад 2016 року



«Затверджено»
Директор
Філії «Славське ЛГ»
Г. Чокочуб

ОЦЗ-5
ОЦЗ-5
ОЦЗ-5

ОЦЗ-1

Дозвол. ВО "Укрдержлісгоспу" від 14.05.2017р

Українське державне підприємство лісовпорядне виробниче об'єднання Львівська державна лісовпорядна спеціалізація

Масштаб 1:10000

в одному сантиметрі 100 метрів
Земельна площа 760 га
Підпорядкований об'єкту лісовпорядкування 1943-1981 рр.
матеріали лісовпорядкування 2001 рр. (лісовпорядкування 2001 рр.)

Державне підприємство лісовпорядне виробниче об'єднання

Листопад 2016 року